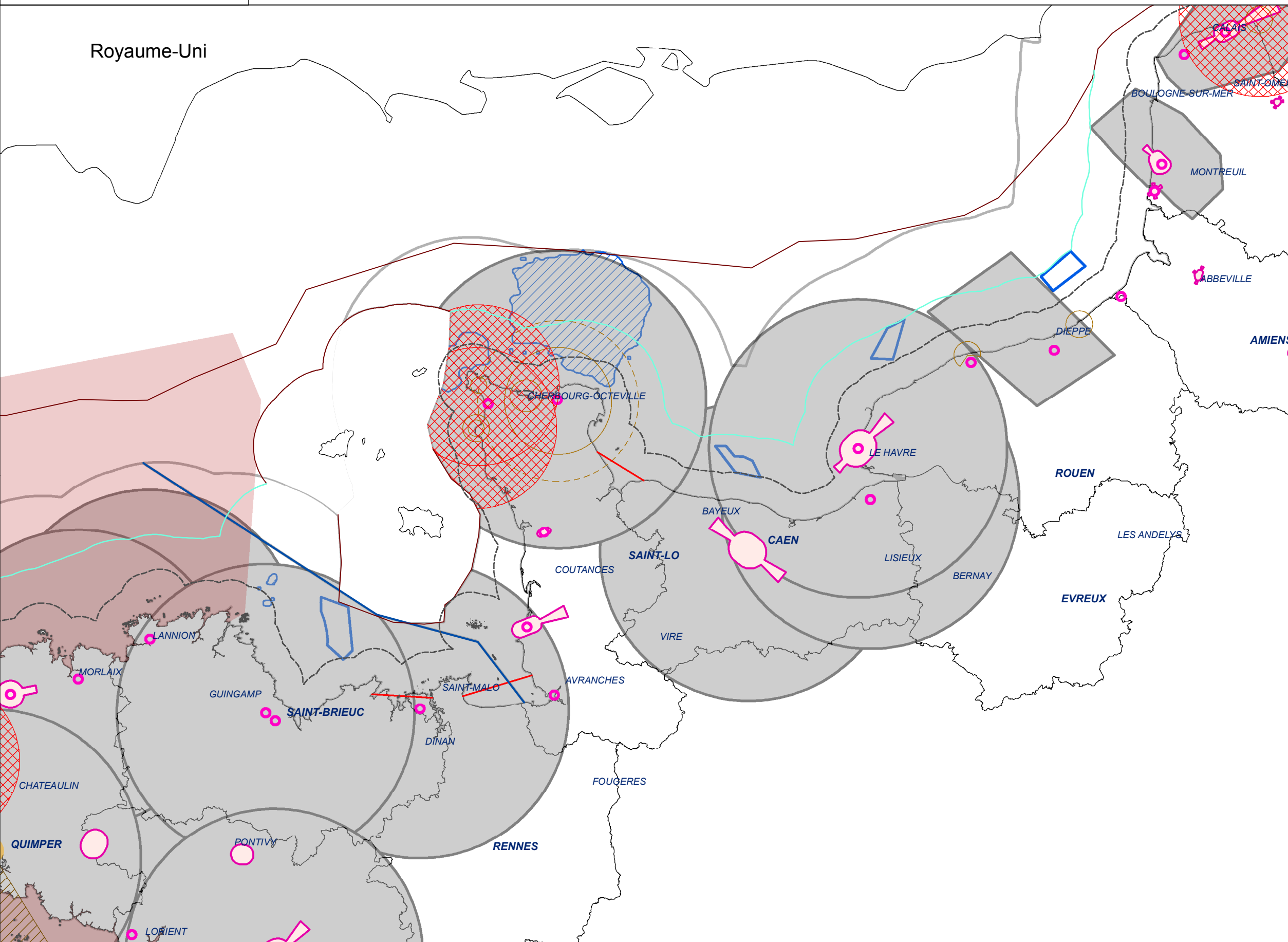



















Royaume-Uni



-  Zone d'étude
 -  Futur parc éolien posé
 -  Zone favorable pour d'autres EMR
 -  Limite de compétence des préfectures maritimes
 -  Limite des 10km
 -  Limite des 12 milles
 -  Frontière
- Défense aérienne**
-  Secteur de gêne de Quimper
 -  Périmètre de protection des centrales
 -  Faisceaux Hertiens
 -  zones d'exclusion – tirs d'essais de missiles DGA
 -  Zone d'entraînement aéronaval et missions opérationnelles
 -  Zone air - Zone de protection
 -  Zone air - Zone de coordination
- Navigation aérienne**
-  Aérodrome littoral
 -  Plan de Servitudes Aéronautique
 -  Procédures IFR

Sources : ZAD - Aviation Civile - Préfecture Maritime
 GéoFla® ©IGN Paris Reproduction interdite
 Réalisation: CEREMA - DTer NC - GEEL - Jan. 2015

