













-  Zone d'étude
-  Futur parc éolien posé
-  Zone favorable pour d'autres EMR
-  Limite de compétence des préfectures maritimes
-  Limite des 10km
-  Limite des 12 milles
-  Frontière

**Défense aérienne**

-  Périmètre de protection des centrales
-  Zone air - Zone de protection

**Navigation aérienne**

-  Aérodrome littoral
-  Plan de Servitudes Aéronautique
-  Procédures IFR

Sources : ZAD - Aviation Civile - Préfecture Maritime  
 GéoFla® ©IGN Paris Reproduction interdite  
 Réalisation: CEREMA - DTer NC - GEEL - Jan. 2015

