


















-  Zone d'étude
-  Futur parc éolien posé
-  Zone favorable pour d'autres EMR
-  Limite de compétence des préfectures maritimes
-  Limite des 10km
-  Limite des 12 milles
-  Frontière

Défense aérienne

-  Faisceaux Hertiens
-  Réseau très basse altitude
-  Entraînement combat aérien moyenne et basse altitude
-  zones d'exclusion – tirs d'essais de missiles DGA
-  Zone de coordination - tir d'essai missiles DGA
-  Zone d'entraînement aéronaval et missions opérationnelles

Navigation aérienne

-  Aérodrome littoral
-  Plan de Servitudes Aéronautique
-  Contrainte CTR (Control Traffic Region)
-  Procédures IFR

Sources : ZAD - Aviation Civile - Préfecture Maritime
 GéoFla® ©IGN Paris Reproduction interdite
 Réalisation: CEREMA - DTer NC - GEEL - Jan. 2015

