






















-  Zone d'étude
  -  Futur parc éolien posé
  -  Zone favorable pour d'autres EMR
  -  Limite de compétence des préfectures maritimes
  -  Limite des 10km
  -  Limite des 12 milles
  -  Frontière
- Défense aérienne**
-  Zones interdites
  -  Faisceaux Hertiens
  -  Réseau très basse altitude
  -  Entraînement combat aérienne moyenne et basse altitude
  -  zones d'exclusion – tirs d'essais de missiles DGA
  -  Zone de coordination - tir d'essai missiles DGA
  -  Zone d'entraînement aéronaval et missions opérationnelles
  -  Zones dangereuses réglementées
- Navigation aérienne**
-  Aérodrome littoral
  -  Plan de Servitudes Aéronautique
  -  Hélistation
  -  ULM
  -  Contrainte CTR (Control Traffic Region)
  -  Procédures IFR

Sources : ZAD - Aviation Civile - Préfecture Maritime  
 GéoFla® ©IGN Paris Reproduction interdite  
 Réalisation: CEREMA - DTer NC - GEEL - Jan. 2015

