




























-  Zone d'étude
  -  Futur parc éolien posé
  -  Zone favorable pour d'autres EMR
  -  Limite de compétence des préfectures maritimes
  -  Limite des 10km
  -  Limite des 12 milles
  -  Frontière
- Navigation Maritime**
-  Accès aux ports
- Etablissement de signalisation maritime
-  Passif
  -  Actif
  -  Autre épave
  -  Obstructions marines
  -  Ouvrages sous marins (cables, canalisations)
  -  Radio
  -  Zone d'émission radio
- Défense marine**
-  Zone de tirs
  -  Zone de tirs Noirmoutier
  -  Chenaux d'accès prioritaire vers les grands ports
  -  Dépose de munitions
  -  Dépose de munitions zone de protection
  -  abri échouage emplacement
  -  abri échouage surface
  -  abri échouage zone de protection
  -  Système d'Information et de Communication (SIC)
  -  SIC : Zone de Protection
  -  plageage
  -  Plageage - Zone de protection

