





















-  Zone d'étude
-  Futur parc éolien posé
-  Zone favorable pour d'autres EMR
-  Limite de compétence des préfectures maritimes
-  Limite des 10km
-  Limite des 12 milles
-  Frontière
- Granulats**
-  Arrêt des travaux
-  Concession autorisée, Ouverture de travaux en cours
-  Concession en cours
-  Concession et ouverture de travaux en cours
-  Extraction
-  Extraction PaH
-  Permis Exclusif de Recherche en cours
-  Permis exclusif de recherche
-  Zone de concession non exploitée
- Site d'immersion**
-  Point d'immersion
- Port**
-  Limite administrative des ports
-  Limite de circonscription de port
- Mouillage**
-  Mouillages (emplacements)
-  Mouillages
- Prise d'eau**
-  Prise d'eau

